

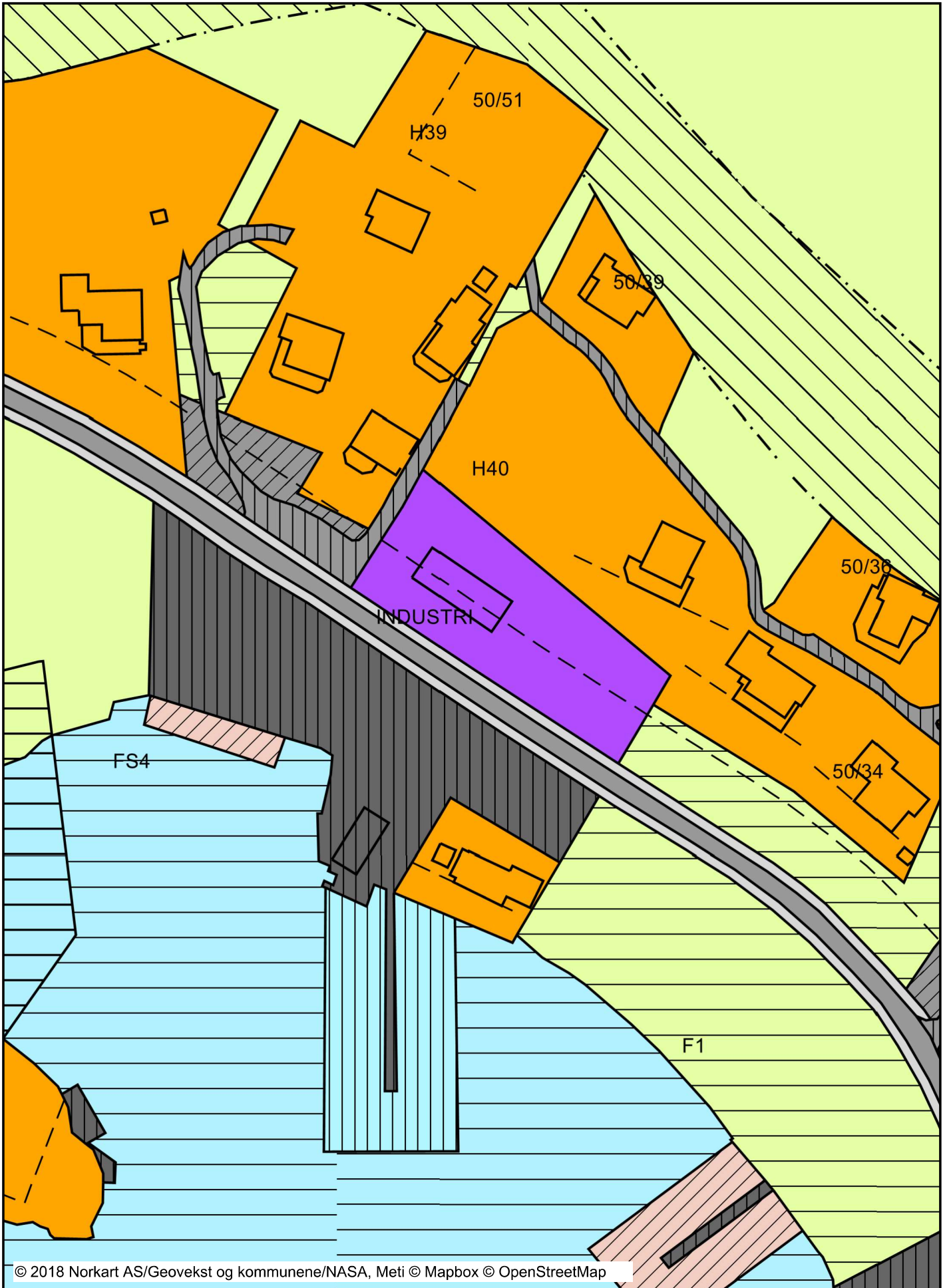


Utsnitt av gjeldende plan



Dato: 25.10.2018

Målestokk: 1:1000

Koordinatsystem: UTM 32N



Tegnforklaring

<i>Reguleringsplan-Byggeområder (PBL1985 § 25,1.led)</i>	
	Område for industri/lager
	Område for fritidsbebyggelse
	Annet byggeområde
<i>Reguleringsplan-Landbruksområder (PBL1985 § 25,</i>	
	Område for jord- og skogbruk
	Annet landbruksområde
<i>Reguleringsplan-Offentlige trafikkområder (PBL1985</i>	
	Kjøreveg
	Annen veggrunn
	Parkeringsplass
<i>Reguleringsplan-Fareområder (PBL1985 § 25,1.led)</i>	
	Område med rasfare
<i>Reguleringsplan-Spesialområder (PBL1985 § 25,1.le</i>	
	Privat veg
	Friluftsområde (på land)
	Friluftsområde i sjø og vassdrag
	Privat småbåthavn (land)
	Privat småbåthavn (sjø)
	Område for anlegg og drift av kommunalteknisk virksom
	Fiskebruk
	Naturvernområde (på land)
	Naturvernområde i sjø og vassdrag
	Bevaring av bygninger
<i>Reguleringsplan-Fellesområder (PBL1985 § 25,1.led</i>	
	Felles parkeringsplass
	Annet fellesareal for flere eiendommer
<i>Reguleringsplan-Kombinerte formål (PBL1985 § 25,</i>	
	Grense for bevaringsområde
<i>Reguleringsplan-Bebyggelse og anlegg (PBL2008 §:</i>	
	Fritidsbebyggelse
	Øvrige kommunaltekniske anlegg
<i>Reguleringsplan-Samferdselsanlegg og teknisk infra:</i>	
	Kjøreveg
	Annen veggrunn - grøntareal
	Parkeringsplasser med bestemmelser
<i>Reguleringsplan- Landbruks-, natur og friluftsområ:</i>	
	LNFR-areal for nødvendige tiltak for LNFR
<i>Reguleringsplan-Hensynsoner (PBL2008 §12-6)</i>	
	Angitthensynsone - Bevaring naturmiljø
<i>Reguleringsplan- Bestemmelseområder (PBL2008 §</i>	
	Bestemmelseområde-Anlegg- og riggområde
<i>Reguleringsplan-Juridiske linjer og punkt PBL2008</i>	
	Angitthensyngrense
	Bestemmelsegrense
<i>Reguleringsplan-Felles for PBL 1985 og 2008</i>	
	Regulerings- og bebyggelsesplanområde
	Planens begrensnig
	Faresonegrense
	Formålsgrense
	Byggegrense
	Bebyggelse som inngår i planen
	Frisiktslinje
	Avkjørsel
Abc	Regulerings- og bebyggelsesplan - påskrift